

BESTEMMINGEN

ARTIKELNUMMERS OVEREENKOMSTIG
DE VOORSCHRIFTEN

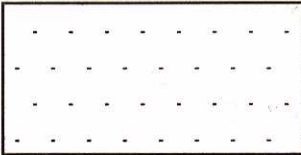

	WOONDOELEINDEN A - 1	3
aanduiding:		
	maximum aantal aaneengebouwde hoofdgebouwen	
	WOONDOELEINDEN A - 2	4
aanduiding:		
	maximum aantal aaneengebouwde hoofdgebouwen	
	WOONDOELEINDEN A - 3	5
aanduiding:		
	maximum aantal aaneengebouwde hoofdgebouwen	
	WOONDOELEINDEN B - 1	6
aanduidingen:		
	maximum aantal aaneengebouwde hoofdgebouwen	
	plat dak	
	wijziging bouwvlak van toepassing	
	WOONDOELEINDEN B - 2	7
aanduiding:		
	plat dak	
	WOONDOELEINDEN B - 3	8
aanduidingen:		
	maximum aantal aaneengebouwde hoofdgebouwen	
	detailhandel toegestaan	
	kantoor toegestaan	
	plat dak	
	afwijkende goothoogte toegestaan	
	WOONDOELEINDEN C	9
aanduiding:		
	grens bouwperceel	
	WOONDOELEINDEN D	10
aanduiding:		
	kap	
	TUIN	11
aanduiding:		
	grens bouwperceel	
	WOONGEBOUW	12
aanduidingen:		
	garageboxen toegestaan	
	wijziging bouwvlakken van toepassing	
	erker toegestaan	
	UIT TE WERKEN WOONGEBOUW	13
	WOONCENTRUM	14
aanduiding:		
	kinderboerderij toegestaan	
	MAATSCHAPPELIJKE DOELEINDEN	15
aanduiding:		
	dienstwoning toegestaan	
	BEDRIJFSDOELEINDEN	16
aanduidingen:		
	garagebedrijf toegestaan	
	gemeentewerf toegestaan	
	bedrijfswoning toegestaan	
	timmerwerkplaats toegestaan	
	bebouwingspercentage	
	KANTOORDOELEINDEN	17
aanduiding:		
	bebouwingspercentage	

BESTEMMINGEN

ARTIKELNUMMERS OVEREENKOMSTIG
DE VOORSCHRIFTEN

	HORECADOELEINDEN	18
aanduidingen:		
	categorie-aanduiding	
	bebouwingspercentage	
	DOELEINDEN VAN SPORT EN RECREATIE	19
aanduidingen:		
	gebouwen toegestaan	
	zendmast toegestaan	
	VERKOOPPUNT VAN MOTORBRANDSTOFFEN	20
	OPENBARE NUTSDOELEINDEN	21
	BEGRAAFPLAATS	22
	CULTUURGROND	23
aanduidingen:		
	ijsbaan toegestaan	
	kwekerijbedrijf toegestaan	
	LANDSCHAPPELIJK WAARDEVOL GROEN	24
	GROENVOORZIENINGEN	25
	VERKEERS- EN VERBLIJFSDOELEINDEN	26
aanduidingen:		
	waardevolle groenstructuur	
	garageboxen toegestaan	
	VERKEERSDOELEINDEN	27
	PARKEERTERREIN	28
	WATER	29

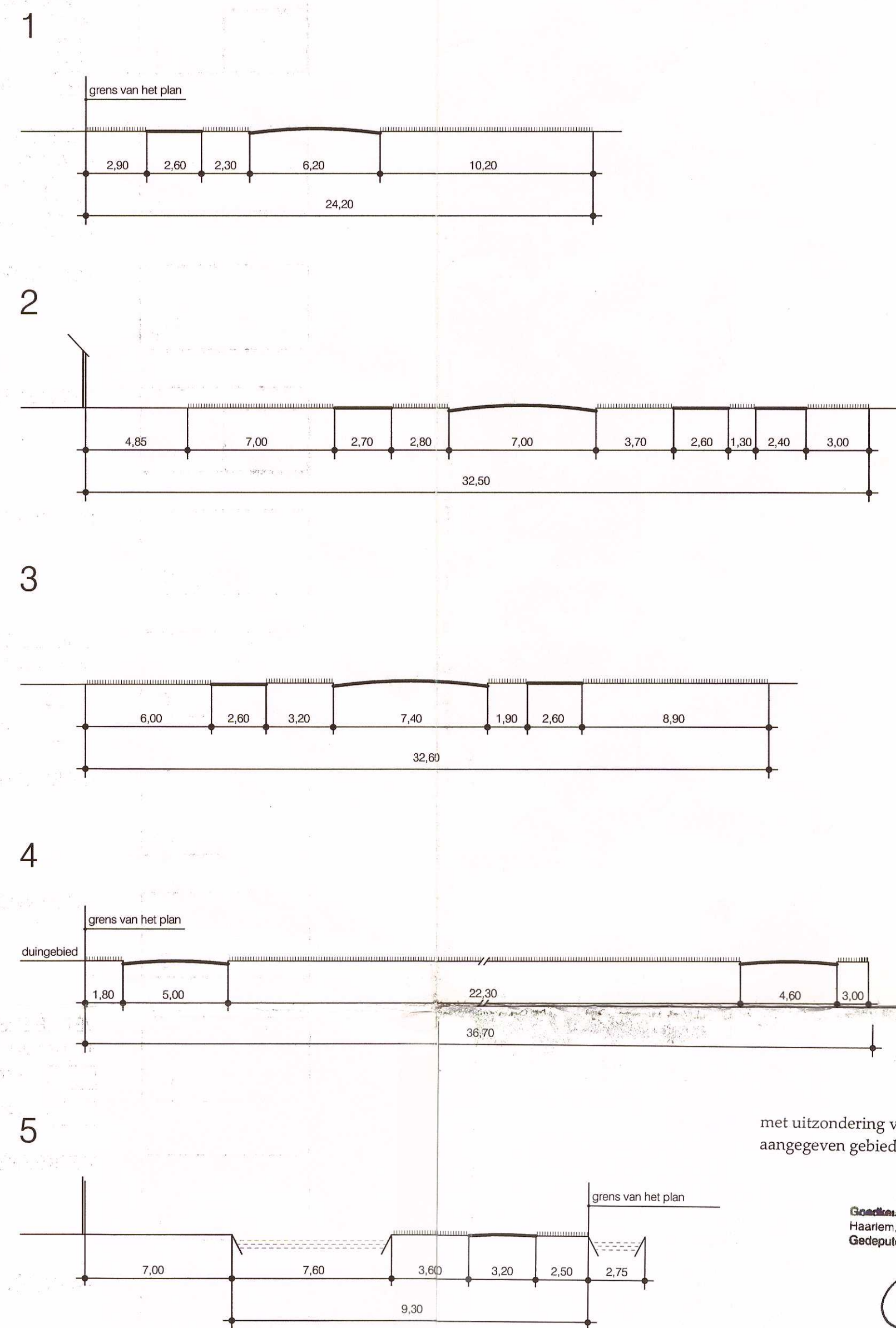
AANVULLENDE BESTEMMINGEN

	ARCHEOLOGISCHE WAARDEVOL GEBIED	30
	LEIDINGSTROOK	31

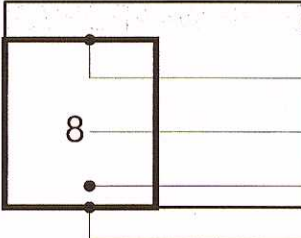








WIJZIGINGSBEVOEGDHEID

	WIJZIGING NAAR WOONGEBOUW VAN TOEPASSING
---	--

DWARSPROFIELEN (schaal 1:200, maten in meters)

met uitzondering van het met rode omlijning
aangegeven gebied op de plankaart.Goedgekeurd bij besluit van de raad van de gemeente Bergen nr. 105-29400
Haarlem,
Gedeputeerde Staten van Noord-Hollandvoorzitter
H.C.J.L. Borghoutsprovinciesecretaris
H.W.M. Oppenhuis de Jong

VERKLARING

	BESTEMMINGSGRENS
	BOUWVLAKGRENS
	MAXIMALE BOUWHOOOGTE
	BOUWVLAK
	BOUWVLAKGRENS c.q. BESTEMMINGSGRENS
	ONDERGROND ONTLEEND AAN DE GBKN, MET KADAESTRALE AANVULLING
	GRENS VAN HET PLAN
	AANDUIDING DWARSPROFIELEN
	GRENS BOUWVLAKDEEL

GEMEENTE BERGEN
BESTEMMINGSPLAN BERGEN - NOORD

status	datum	tervisielegging	get.
goedgekeurd	31 mei 2005		JST
vastgesteld		07-10-04 t/m 04-11-04	JST
ontwerp			
voorontwerp			
concept			

Aldus vastgesteld in de openbare raadsvergadering van de raad der gemeente Bergen gehouden op 31 mei 2005

P.H. de Winter
voorzitter,

I.J.M. Romijn-Spekenbrink
griffier,

code: 98-03-03 / 10-06-05

formaat: 560 x 760 mm

schaal: 1:1000

kaart: 4

Bezoekadres: Jan Ligthartstraat 4 Alkmaar
Correspondentieadres: Postbus 175, 1860 AD Bergen
Tel. 072 888 00 00
Fax 072 888 01 00
info@bergen-nh.nl
www.bergen-nh.nl